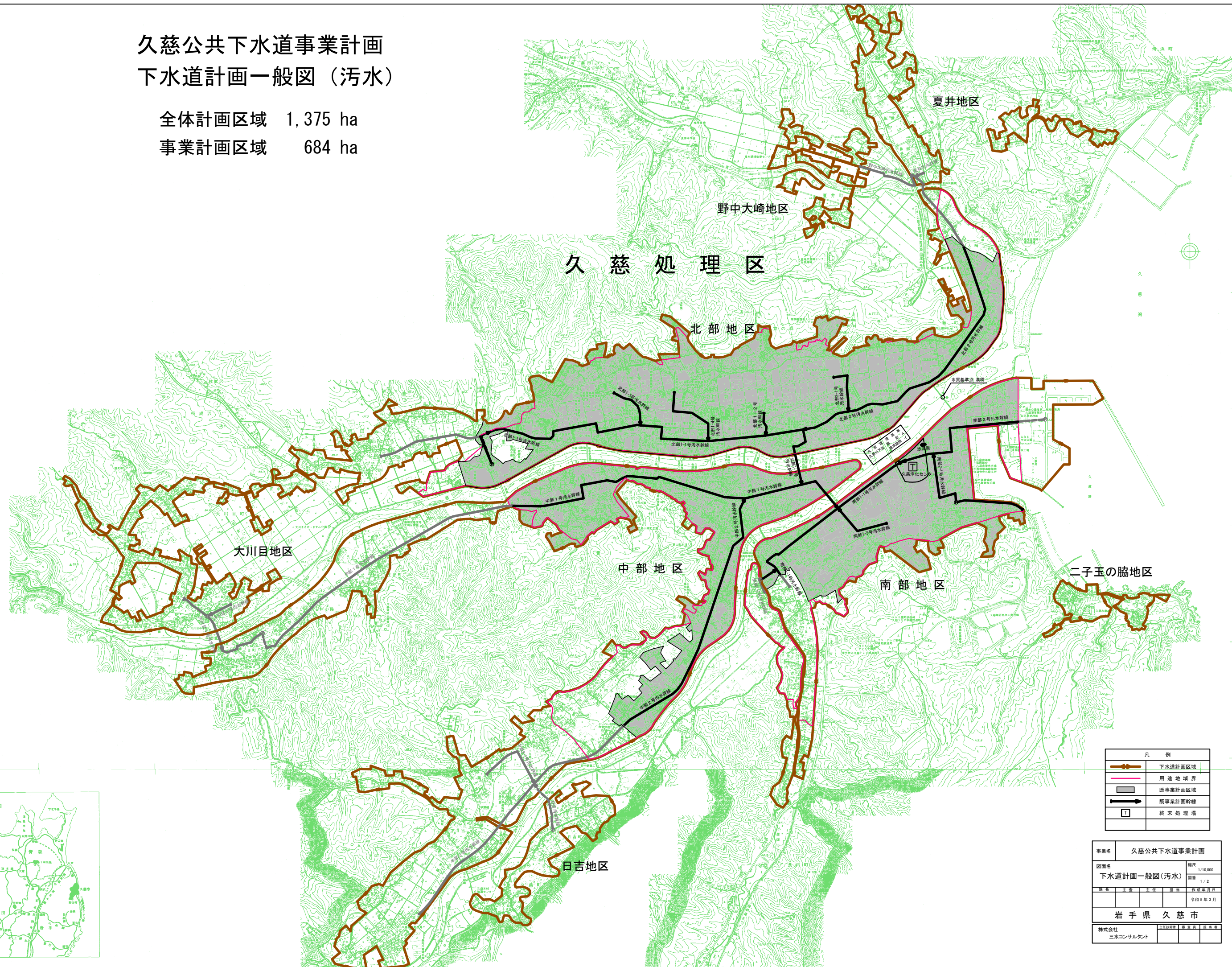


# 久慈公共下水道事業計画 下水道計画一般図（污水）

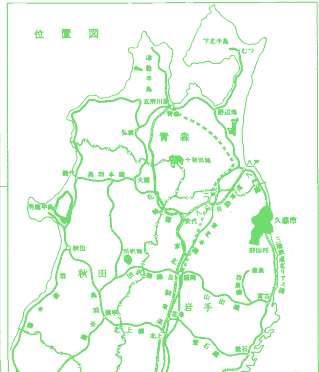
全体計画区域 1,375 ha  
事業計画区域 684 ha

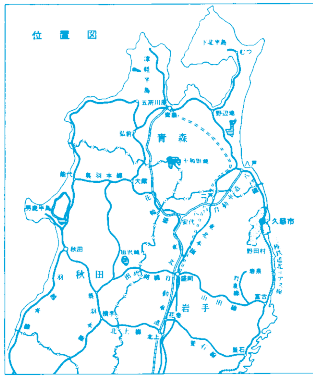
## 久慈処理区



凡例	
	下水道計画区域
	用途地域界
	既事業計画区域
	既事業計画幹線
	終末処理場

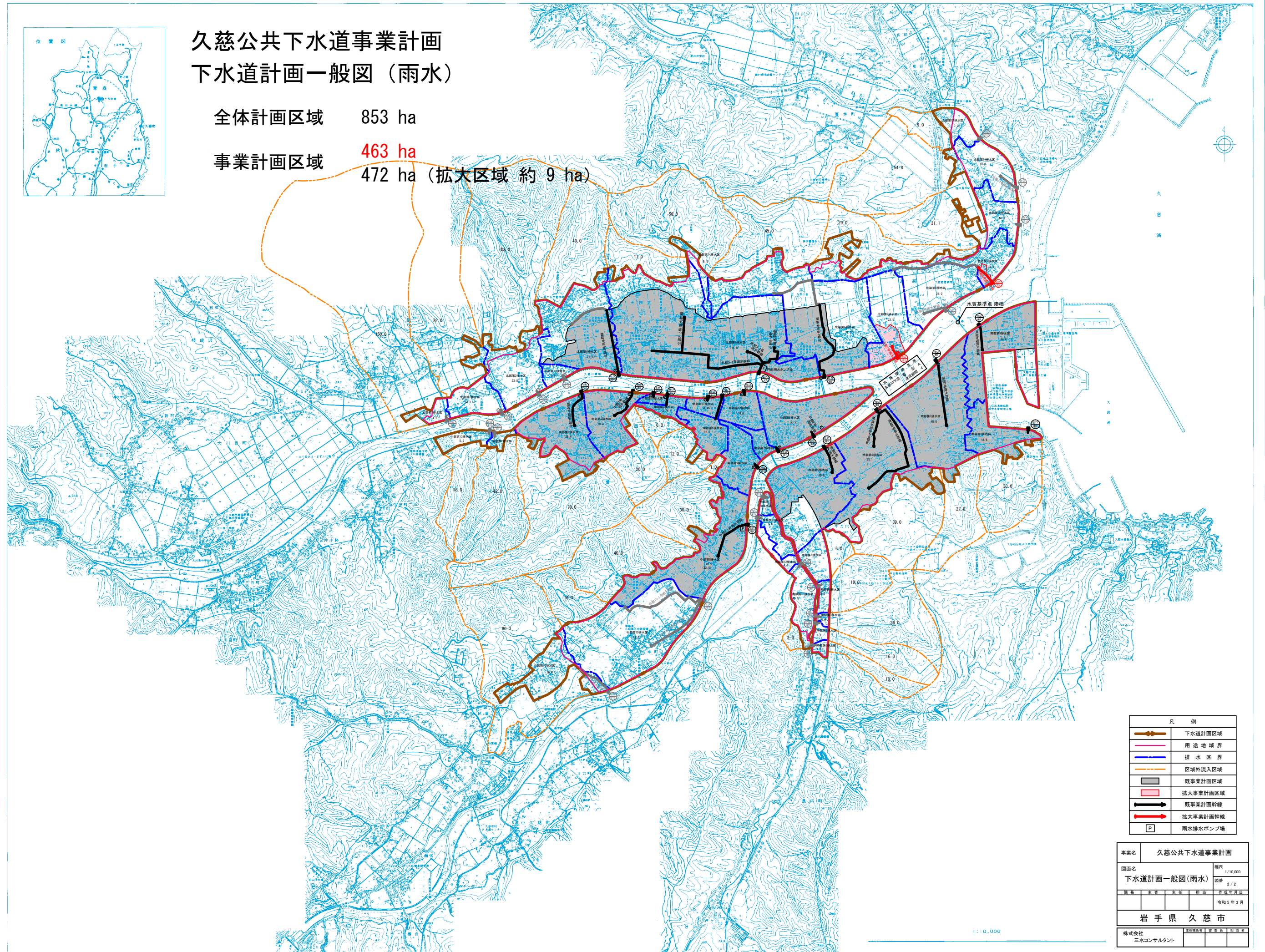
事業名	久慈公共下水道事業計画		
図面名	下水道計画一般図(污水)		
縮尺	1/10,000	図番	1/2
課長	主任	担当	作成年月日
			令和5年3月
<b>岩手県 久慈市</b>			
株式会社	主任技術者	専任技師	監査者
三水コンサルタント			





# 久慈公共下水道事業計画 下水道計画一般図（雨水）

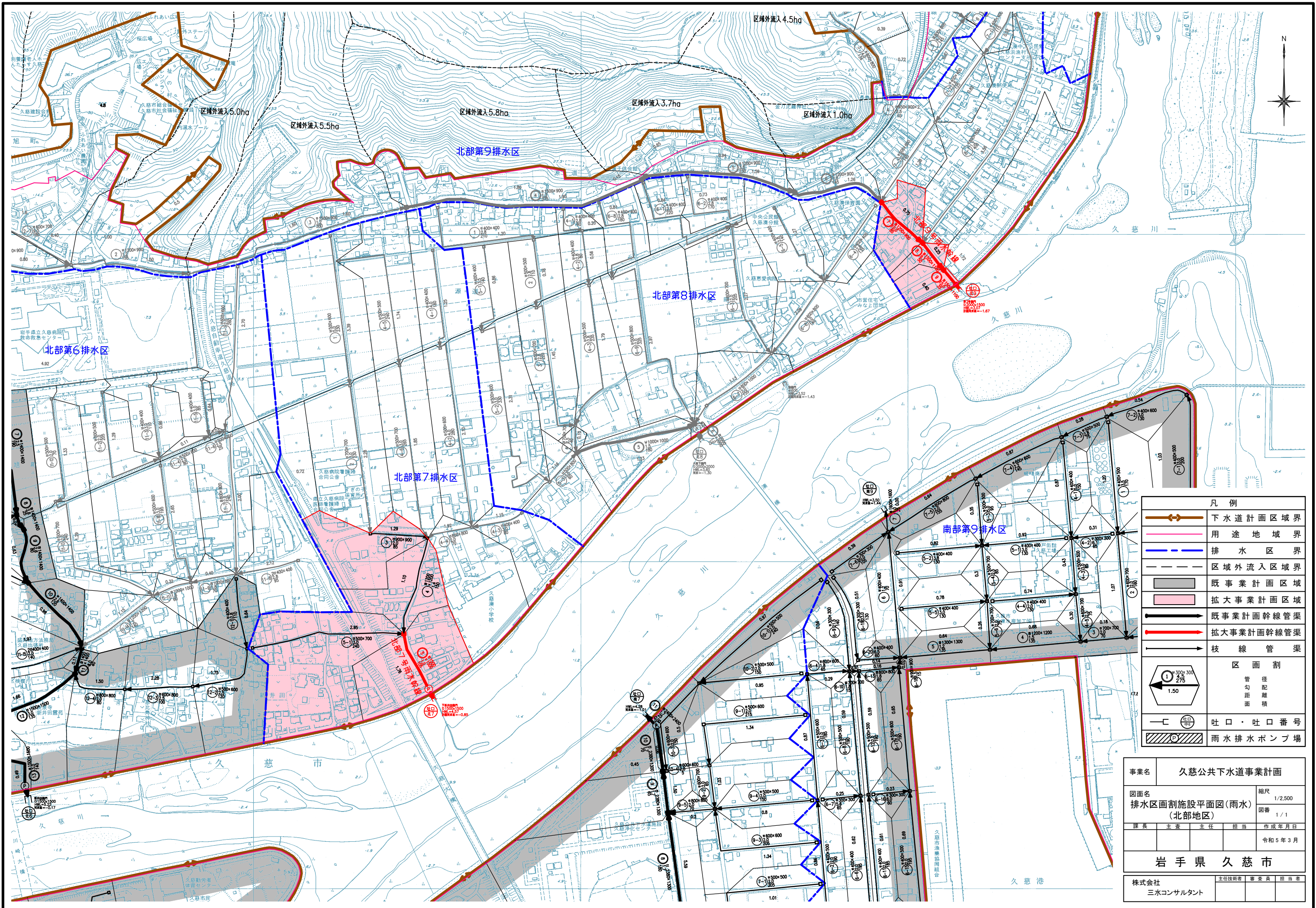
全体計画区域 853 ha  
 事業計画区域 **463 ha**  
 472 ha (拡大区域 約 9 ha)



凡 例	
	下水道計画区域
	用途地域界
	排水区界
	区域外流入区域
	既事業計画区域
	拡大事業計画区域
	既事業計画幹線
	拡大事業計画幹線
	雨水排水ポンプ場

事業名	久慈公共下水道事業計画		
図面名	下水道計画一般図(雨水)	縮尺	1/10,000
		図番	2/2
課長	主任	担当	作成年月日
			令和5年3月
<b>岩手県 久慈市</b>			
株式会社	三水コンサルタント	代表取締役	代表社員

1:10,000



凡例	
	下水道計画区域界
	用途地域界
	排水区界
	区域外流入区域界
	既事業計画区域
	扩大事業計画区域
	既事業計画幹線管渠
	扩大事業計画幹線管渠
	枝線管渠
	区画割 管径 勾配 距離 面積
	吐口・吐口番号
	雨水排水ポンプ場

事業名	久慈公共下水道事業計画		
図面名	排水区画割施設平面図(雨水) (北部地区)	縮尺	1/2,500
図番	1/1	作成年月日	令和5年3月
課長	主任	担当	
<b>岩手県久慈市</b>			
株式会社 三水コンサルタント	主任技術者	審査員	担当者